



# Municipalidad Distrital de Marcona

## Puerto San Juan de Marcona



“AÑO DE LA UNIDAD, LA PAZ Y EL DESARROLLO”

### ACUERDO DE CONCEJO N° 129-2023-MDM

Marcona, 26 de Junio del 2023.

**VISTO;** La Sesión de Concejo Ordinaria N° 013, de fecha 26 de Junio del año 2023, Que el pedido expuesto por el Regidor Santoa Humani Ccance sobre actualización de censo de los centros poblados del distrito de Marcona, y;

#### **CONSIDERANDO:**

Que, el Art. 194° y su reforma constitucional dada con ley 27680 de nuestra Constitución Política del Perú, señala que **“Las Municipalidades Provinciales y Distritales son los Órganos de Gobierno local. Tienen autonomía política, económica y administrativa en los asuntos de su competencia...”**

Que, en conformidad al Art. 41, expresa que: **“Los acuerdos son decisiones que toma el concejo, referida a asuntos específicos de interés público, vecinal o institucional, que expresa la voluntad del órgano de gobierno para practicar un determinado acto o sujetarse a una conducta o norma institucional”**.

Que, por Ley N° 31433, publicada en el Diario Oficial “El Peruano” el 06 de Marzo del 2022, se ha publicado la Ley que modifica la Ley 27972, Ley Orgánica de Municipalidades, y la Ley 27867, Ley Orgánica de Gobiernos Regionales, respecto a las atribuciones y responsabilidades de Concejos Municipales y Consejos Regionales, para fortalecer el ejercicio de su función de fiscalización.

Que, en virtud de la citada Ley se ha modificado el **Artículo 9.- Atribuciones del Concejo Municipal**. Corresponde al concejo municipal: **22.** Fiscalizar la gestión pública de la municipalidad. Para tal efecto, la municipalidad le asigna los recursos que le permitan la capacidad logística y el apoyo profesional necesarios. El Concejo Municipal está facultado para: **ii)** Solicitar al alcalde o al gerente municipal información sobre temas específicos, con arreglo a sus atribuciones y funciones, con el voto favorable de un tercio del número legal de regidores. El Alcalde o el Gerente Municipal están obligados, bajo responsabilidad administrativa, a responder el pedido de información en un plazo no mayor de diez días hábiles.

Que, el pedido del Regidor Santos Huamani Ccance sobre actualización de censo de los centros poblados del distrito de Marcona toda vez que en el



# Municipalidad Distrital de Marcona

## Puerto San Juan de Marcona



último censo realizado en el distrito se habrían cometido errores al no considerar como parte de la jurisdicción del distrito de Marcona al centro poblado Punta Blanca; lugar donde residen y laboran la asociación de Maricultores los hijos de Jacob de especies hidrobiológicas-Marcona, con partida registral N° 11000260, con constancia del ministerio de la producción N° 2008 PRODUCE/DGPA.

Estando a lo expuesto y en uso de las facultades conferidas por el Artículo 9° y el inc. 3 del Artículo 20 de la Ley Orgánica de Municipalidades N° 27972 y contando con el voto unánime de sus miembros.

### **SE ACUERDA:**

**ARTÍCULO PRIMERO.** – **APRUEBAN** solicitar al Instituto Nacional de Estadística e Informática-INEI, la actualización de censo de los centros poblados del distrito de Marcona.

**ARTÍCULO SEGUNDO.** – **ENCARGUESE A LA GERENCIA DE SECRETARIA GENERAL**, para su inmediato cumplimiento a lo acordado por el concejo municipal.

**ARTÍCULO TERCERO.** – **PONER** de conocimiento a las distintas Gerencias del Municipio, Jefaturas y Subgerencias correspondientes, para su correcta difusión.

**REGÍSTRESE, COMUNÍQUESE, CÚMPLASE Y ARCHÍVESE**

MUNICIPALIDAD DISTRICTAL DE MARCONA  
C.D. Joel Roberto Rosales Pacheco  
ALCALDE



# Municipalidad Distrital de Marcona

*Creada por Ley 12314 el 02 de Mayo 1955*



BICENTENARIO  
PERÚ 2021

“DECENIO DE LA IGUALDAD DE OPORTUNIDADES PARA MUJERES Y HOMBRES”

“AÑO DE LA UNIDAD, LA PAZ Y EL DESARROLLO”

San Juan de Marcona, 28 de Junio de 2023

**OFICIO N° 281 -2023-GSG/MDM**

**SEÑOR  
DANTE RAFAEL CARHUAVILCA BONETT  
JEFE DEL INSTITUTO NACIONAL DE ESTADÍSTICA E INFORMÁTICA**

**ASUNTO : ACTUALIZACION DE INFORMACION**

**REF. : ACUERDO DE CONCEJO N° 129-2023-MDM**

De mi especial consideración:

Tengo el agrado de dirigirme a usted, para saludarlo cordialmente al nombre de la Municipalidad Distrital de Marcona y a la vez informarle que el censo nacional realizado en el año 2017 en nuestro distrito, no se realizó el levantamiento de información correctamente, por lo cual no se incluyó como parte de nuestra jurisdicción al centro poblado Punta Blanca ; lugar donde residen y laboran la Asociación de Maricultores los Hijos de Jacob de especies Hidrobiológicas – Marcona , identificados con Partida Registral N° 11000260, con constancia del Ministerio de Producción N° 2008-PRODUCE/DGPA.

Por lo tanto, en virtud al Acuerdo de Concejo N° 129-2023-MDM de fecha 26 de Junio del 2023, se le **SOLICITA** sirva realizar la actualización de información respecto a los Centros Poblados que se encuentran dentro de nuestra jurisdicción a fin de contar con información actualizada; por lo cual, anexamos copia de la Declaración Jurada de Impuesto Predial del presente año al nombre de la Asociación de Maricultores los Hijos de Jacob de especies Hidrobiológicas – Marcona a folios 02.

Agradeciendo de antemano su atención, me despido de usted no sin antes expresarle mis sentimientos de mi especial consideración.

Atentamente,



MUNICIPALIDAD DISTRITAL DE MARCONA

*Abog. Rogel César Ramón Morazzani*  
GERENTE DE SECRETARÍA GENERAL

Folios (05)  
C.c. Archivo.

Asunto **Hemos recibido tu solicitud para - Mesa de partes**  
De Instituto Nacional de Estadística e Informática  
<admin@facilita.gob.pe>  
Destinatario <secretariageneral@munimarcona.gob.pe>  
Fecha 2023-06-28 18:13



Instituto Nacional de Estadística e  
Informática

Estimado(a) Señor(a)

Hacemos de conocimiento que hemos recibido su solicitud, la cual fue registrada en nuestro Sistema de Mesa de Partes Digital para su atención.

Atentamente,  
MESA DE PARTES VIRTUAL  
INEI

**Código de solicitud:** I24hgl030

**Fecha de envío:** 28 jun 2023 18:13

**Puedes hacerle seguimiento desde este enlace:**

<https://facilita.gob.pe/t/1890/I24hgl030>

**Secretaría de Gobierno y Transformación Digital**

Presidencia del Consejo de Ministros

**Sobre el Estado Peruano**

El Estado Peruano

¿Qué es Gob.pe?

Política de privacidad para el manejo de datos en Gob.pe



**ASOCIACIÓN DE MARICULTORES LOS HIJOS DE  
JACOB DE ESPECIES HIDRIOBIOLÓGICAS  
MARCONA**

FUNDADO EL 5/12/01-PART. Reg N° 11000280-constancia de PRODUCE-N° 2008 PRODUCE/DGPA

---

En la ciudad de San Juan de Marcona , siendo el día 26 de junio del 2023 y siendo las 4:15 pm. del mismo día se reunieron los asociados de la Asociación “Hijos de Jacob” de especies hidrobiológicos – Marcona.

En el Local provisional, cito en el asentamiento humano Ruta del Sol , manzana “J” Lote 17 para tratar la única agenda;


1.- corregir la categorización del Centro Poblado de Punta Blanca al distrito de San Juan de Marcona.

Después de un arduo debate y opiniones consensuadas se llegó a la siguiente opinión mayoritaria.

Por unanimidad solicitar la rectificación del INEI, la categorización de Centro Poblado de ~~Punta~~ Blanca no pertenecer a Lomas, si no al distrito de Marcona por el INEI (censo 2015) y llegamos a la conclusión final y mayoritaria.

Por unanimidad solicitar la inscripción del Centro Poblado de Punta Blanca al distrito de Marcona.

Siendo las 5:15 pm. se da por concluido la reunión , no habiendo otro punto de agenda que tocar y firman los presentes en señal de conformidad.


  
.....  
ASOCIACIÓN DE MARICULTORES  
LOS HIJOS DE JACOB DE ESPECIES  
HIDROBIOLÓGICAS MARCONA  
ALCIDES ROLDÁN ARBIETO  
PRESIDENTE

**ASOCIACIÓN DE MARICULTORES HIJOS DE JACOB DE ESPECIES HIDROBIOLÓGICAS-  
MARCONA**

Actualizado el 18 de Noviembre del 2022

FECHA: \_\_\_\_\_

N°	APELLIDOS Y NOMBRES	DNI	FIRMA
1	Álvarez López Juan José	22088149	<i>Juan Álvarez</i>
2	Calla Huaylla Paulino Luis	22086511	<i>Paulino Calla</i>
3	Escudero Pillaca Gustavo Héctor	22091750	<i>Gustavo Escudero</i>
4	Escudero Pillaca Santos Melquiades	22090557	<i>Santos Escudero</i>
5	Huamanñahui Espinoza Guido	22102612	<i>Guido Huamanñahui</i>
6	Huamanñahui Espinoza José Luis	41887532	<i>José Luis Huamanñahui</i>
7	Huayta Rubio Pedro Miguel	43079669	<i>Pedro Miguel Huayta</i>
8	Naraza Villahuamán Jhonny César	41161501	<i>Jhonny César Naraza</i>
9	Noa Huamani Víctor	22091727	<i>Víctor Noa</i>
10	Olarte Quispe Demetrio	22082199	<i>Demetrio Olarte</i>
11	Oseda Ramos Félix Espiritu	22086219	<i>Félix Oseda</i>
12	Olarte Quispe Wilber Narcizo	70806109	<i>Wilber Olarte</i>
13	Pineda Arias Mery Justina	22102769	<i>Mery Justina Pineda</i>
14	Quispe Cocche Agustín	40514632	<i>Agustín Quispe</i>
15	Quispe Cocche Luis Martín	47256055	<i>Luis Martín Quispe</i>
16	Quispe Lucana Héctor Eulogio	44077404	<i>Héctor Eulogio Quispe</i>
17	Quispe Lucanas Javier Orlando	40774943	<i>Javier Orlando Quispe</i>
18	Quispe Lucanas Percy Hugo	42686907	<i>Percy Hugo Quispe</i>
19	Roldán Arbieta Alcides	22085781	<i>Alcides Roldán</i>
20	Rubio Canales Julio	22091500	<i>Julio Rubio Canales</i>
21	Rubio Canales Santiago	22096737	<i>Santiago Rubio</i>
22	Rubio Canales Santos Julián	22091212	<i>Santos Julián Rubio</i>
23	Rubio Huamanñahui Julio André	71754792	<i>Julio André Rubio</i>
24	Rubio Huayta César Augusto	42128406	<i>César Augusto Rubio</i>
25	Rubio Huayta Javier Richar	44596978	<i>Javier Richar Rubio</i>
26	Rubio Huayta Luis Alberto	41166268	<i>Luis Alberto Rubio</i>
27	Valdivia Canales José Aurelio	40239299	<i>José Aurelio Valdivia</i>
28	Valverde Batallanos Saturnino	22083685	<i>Saturnino Valverde</i>
29	Melchor Quispe César	44887420	<i>César Melchor Quispe</i>
30	Soriano Peña Edgar Jesús	45364293	<i>Edgar Jesús Soriano</i>
31	Butrón Mamani Florentino	22284452	<i>Florentino Butrón</i>
32	Lucana Seminario Caterin Johana	46950730	<i>Caterin Johana Lucana</i>

  
 .....  
 ASOCIACIÓN DE MARICULTORES  
 LOS HIJOS DE JACOB DE ESPECIES  
 HIDROBIOLÓGICAS MARCONA  
 ALCIDES ROLDÁN ARBIETO  
 PRESIDENTE



GERENCIA DE ADMINISTRACION TRIBUTARIA

Liquidacion de Impuesto Predial



FECHA 17/02/2023

CODIGO CONTRIBUYENTE 05103  
 NOMBRE O RAZON SOCIAL ASOC. DE MARICULTORES LOS HIJOS DE JACOB DE ESPECIES HIDROBIOLÓGICAS  
 DNI/RUC  
 DOMICILIO FISCAL A.H. VICTOR RAUL H. DE LA TORRE MZA J LOTE 15  
 TRIBUTO IMPUESTO PREDIAL

O/P	Ejercicio Fiscal	Predios	Cuotas x Pagar	Base Imponible	Monto insoluto (1)	IPM+TIM (2)	Amotizaciones (3)	Sub Total (4)=(1)+(2)-(3)	Costo Formato (5)	Total (6)=(4)+(5)
429520235103	2,023	1	1234	90,542.2	246.3	0.0	0.00	246.3	14,9	261.2

DEUDA ACTUALIZADA AL 17/02/2023

TOTAL DEUDA

261.2



MUNICIPALIDAD DISTRITAL DE MARCONA

Av. Andrés A. Cáceres s/n

Telefax: 525014

R. U. C. 20148420719

RECIBO DE TESORERIA


Nº 03367

ASOC. DE MARICULTORES LOS HIJOS DE JACOB DE ESPECI

Nombre:

FECHA: 17/02/2023

IMPUESTO PREDIAL 2023 1 2 3 4 CUOTA R/NE 429520235103	246,3
INTERES PREDIAL 2023 1 2 3 4 CUOTA R/NE 429520235103	0,0
FORMULARIO DE AUTOVALUO	14,9



CIENTO Son: 11:30:19 55409

TOTAL S/ 3/261.20



Municipalidad Distrital de Marcona  
GERENCIA DE ADMINISTRACION TRIBUTARIA  
DECLARACION JURADA DE IMPUESTO PREDIAL  
T.U.O. Ley de Tributación Municipal - D.S. 156-20041-EF

Predio Rústico

**PR**  
**2023**

I. DATOS DEL CONTRIBUYENTE

CODIGO	APELLIDOS Y NOMBRES / RAZON SOCIAL	DNI	RUC
5103	ASOC. DE MARICULTORES LOS HIJOS DE JACOB DE ESPECIES HIDROBIOLÓGICAS	20494734606	

II. DATOS DEL PREDIO Y CARACTERISTICAS DEL TERRENO

UBICACION DEL PREDIO				NOMBRE DEL PREDIO.			
SECTOR CALLEJON DE RAMBO							
TIPO	CONDICION	CLASIFICACION	CATASTRO				
PERSONA JURIDICA	OTROS	CASA-HABITACION	SIN DATOS		14		
USO DEL TERRENO	ACTIVIDAD	GRUPO DE TIERRAS	CATEGORIA	HAS	ARANCEL	VALOR TERRENO	
ERIAZO	OTROS	POR GRAVEDAD Y AGUA SUPERFICIAL	0	0.00	0.00	0.00	
PREDIOS COLINDANTES		BOMBEO Y AGUA SUPERFICIAL	0	0.00	0.00	0.00	
		BOMBEO Y AGUA SUBTERRANEA	0	0.00	0.00	0.00	
NORTE	COLINDA CON TERRENO ERIAZO DEL ESTADO	CULTIVO PERMANENTE	0	0.00	0.00	0.00	
SUR	COLINDA CON TERRENO ERIAZO DEL ESTADO	TIERRAS ARTAS PARA PASTOS	0	0.00	0.00	0.00	
ESTE	COLINDA CON CAMINO ALA PLAYA YANYARINA LIBERTAD	TIERRAS ERIAZAS	16	51.60	2,422.27	124,993.01	
OESTE	COLINDA CON EL OCEANO PACIFICO	TERRENOS ERIAZOS RIBEREÑOS AL MAR	20	0.00	4,026.31	0.00	

III. DETERMINACION DEL AUTOVALUO

NIVEL	ANTIG	MATER	CONS.	CATEGORIA							VALOR UNIT M2	INCREM 5%	DEPRECIACION		AREA CONSTRUIDA		BIENES COMUNES		VALOR DE LA CONSTRUCCION
				M	T	P	P	R	B	I			VALOR UNI	%	M2	VALOR	%	VALOR	
01	12	2	2	D	F	H	G	H	I	I	466.96	0.00	0.00	0.00	42.00	466.96	0.00	0.00	11,612.32
01	12	2	2	D	F	H	G	H	I	I	466.96	0.00	0.00	0.00	42.00	466.96	0.00	0.00	12.32
01	12	2	2	D	F	H	G	H	I	I	466.96	0.00	14.00	42.00	401.59	0.00	0.00	16,866.78	

EMISON 17/02/2023 08:40:16

VALOR DE LA CONSTRUCCION	56,091.40
VALOR DE OTRAS INSTALACIONES	0.00
VALOR DEL TERRENO	124,993.01
TOTAL AUTOVALUO	<b>181,084.41</b>
CONDominio 100.00 %	181,084.41
AUTOVALUO AFECTO	<b>181,084.41</b>

1  
FIRMA DEL CONTRIBUYENTE

Usuario : DIANA



Municipalidad Distrital de Marcona  
GERENCIA DE ADMINISTRACION TRIBUTARIA  
DECLARACION JURADA DE IMPUESTO PREDIAL  
T.U.O. Ley de Tributación Municipal - D.S. 156-2004-EF

HOJA RESUMEN

**HR**  
**2023**

I. DATOS DEL CONTRIBUYENTE

FECHA DE EMISON 17/02/2023 08:40:21

CODIGO	APELLIDOS Y NOMBRES / RAZON SOCIAL	DNI	RUC
05103	ASOC. DE MARICULTORES LOS HIJOS DE JACOB DE ESPECIES HIDROBIOLÓGICAS	20494734606	

DOMICILIO FISCAL

A.H. VICTOR RAUL H. DE LA TORRE MZA J LOTE 15

II. RELACION DE PREDIOS

COD CAT	UBICACION DEL PREDIO	TP	% COND	INAFFECTO / EXONERADO	(-)%	UIT	VALOR DEL PREDIO
000014		PR		PREDIO RUSTICO	50	0	181,084.41

TRAMOS ALICUOTAS	CUOTAS TRIMESTRALES	VENCIMIENTO
HASTA 15 UIT 0.2%	TRIM 1 61.60	28/02/2023
de 15 UIT a 60 UIT 0.6%	TRIM 2 61.60 + IPM	31/05/2023
Más de 60 UIT 1.0%	TRIM 3 61.60 + IPM	31/08/2023
UIT 4950	TRIM 4 61.50 + IPM	30/11/2023

PREDIOS DECLARADOS	1
TOTAL AUTOVALUOS	<b>181,084.41</b>
BASE IMPONIBLE	<b>90,542.20</b>
IMPUESTO PREDIAL ANUAL	<b>246.30</b>

Usuario : DIANA